



**LEGENDA ZONAS URBANAS:**

- ZCH1 - ZONA DE CHÁCARAS 1
- ZCH2 - ZONA DE CHÁCARAS 2
- ZCH3 - ZONA DE CHÁCARAS 3
- ZCH4 - ZONA DE CHÁCARAS 4
- ZR 1 - ZONA RESIDENCIAL 1
- ZR 1A - ZONA RESIDENCIAL 1A
- ZR 1B - ZONA RESIDENCIAL 1B
- ZR 1C - ZONA RESIDENCIAL 1C
- ZR 1D - ZONA RESIDENCIAL 1D
- ZR 1E - ZONA RESIDENCIAL 1E
- ZR 2 - ZONA RESIDENCIAL 2
- ZR 3 - ZONA RESIDENCIAL 3
- ZCS1 - ZONA DE COMÉRCIO E SERVIÇO 1
- ZCS2 - ZONA DE COMÉRCIO E SERVIÇO 2 ( via coletora )
- ZONA MISTA 1 ( via arterial )
- ZONA MISTA 2
- ZEMP 1 - ZONA EMPRESARIAL 1 ( DI - I )
- ZEMP 2 - ZONA EMPRESARIAL 2 ( DI - II, DI - IV e ZPE )
- ZEMP 4 - ZONA EMPRESARIAL 4 ( Mini Parque empresarial )
- ZEMP 5 - ZONA EMPRESARIAL 5 ( Parque Empresarial )
- ZEMP 6A - ZONA EMPRESARIAL 6A
- ÁREA ESPECIAL DE INTERESSE CULTURAL
- ZEIS 1 - ZONA ESPECIAL DE INTERESSE SOCIAL 1
- ZESP 1 - ZONA ESPECIAL 1  
Limites a serem definidos conforme a LC. 500/15.
- ZESP 2 - ZONA ESPECIAL 2
- ZESP 3 - ZONA ESPECIAL 3 ( PARQUE TECNOLÓGICO )

-  LIMITE ZONA URBANA
-  LIMITE ZONA DE TRANSIÇÃO URBANA

**CIDADE DE UBERABA**

CONTÉM: MAPA 1 - ZONEAMENTO CIDADE - ATUALIZAÇÃO LEI 540-16.dwg

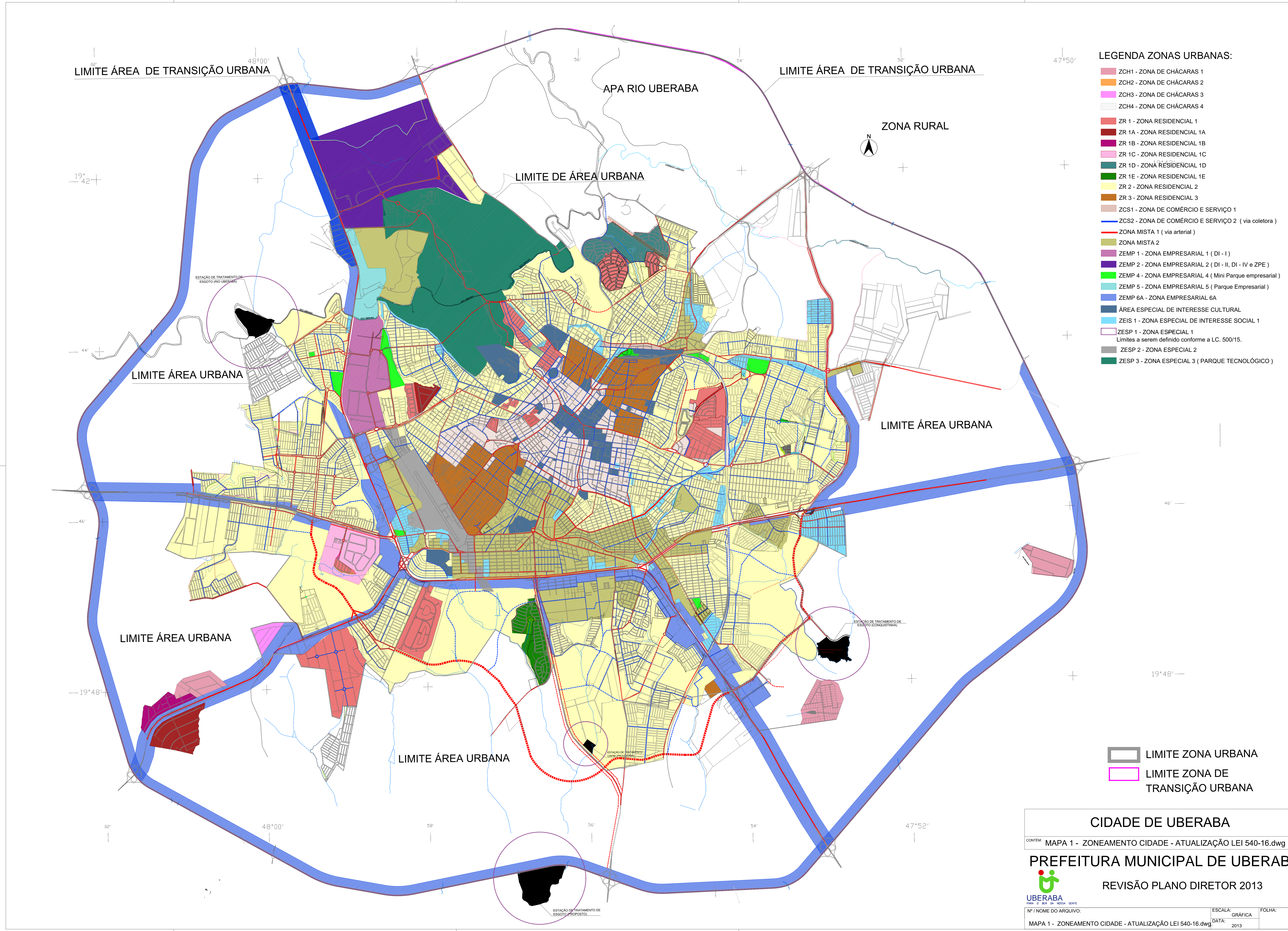
**PREFEITURA MUNICIPAL DE UBERABA**

REVISÃO PLANO DIRETOR 2013



UBERABA  
PARA O BEM DA NOSSA GENTE

Nº / NOME DO ARQUIVO:	ESCALA:	FOLHA:
MAPA 1 - ZONEAMENTO CIDADE - ATUALIZAÇÃO LEI 540-16.dwg	GRÁFICA	
	DATA:	
	2013	



LOCAL G:\DC\UBERABA\ATUALIZADAS 2017\Ar de Uso e Ocupação do Solo\UBERABA\MAPA 1 - ZONEAMENTO CIDADE - ATUALIZAÇÃO LEI 540-16.dwg